



АДМИНИСТРАЦИЯ ГОРОДА ПЕРМИ
ДЕПАРТАМЕНТ ЗЕМЕЛЬНЫХ ОТНОШЕНИЙ

РЕШЕНИЕ

о размещении объектов № 21-01-45-300 от 24.09.2021

г. Пермь, ул. Сибирская, 15

Департамент земельных отношений администрации города Перми в соответствии с пунктом 3 статьи 39.36 Земельного кодекса Российской Федерации, Положением о порядке и условиях размещения объектов на землях или земельных участках, находящихся в государственной или муниципальной собственности, на территории Пермского края без предоставления земельных участков и установления сервитутов, публичного сервитута, утвержденным постановлением Правительства Пермского края от 22 июля 2015 г. № 478-п, заявлением от 15 сентября 2021 г. № 21-01-06-13932

разрешает ООО «Технология» (ИНН 5904652866, ОГРН 1145958081060, место нахождения: 614010, Пермский край, г.Пермь, ул. Клары Цеткин, д. 23, офис 55)

размещение объекта: Линии связи, линейно-кабельные сооружения связи и иные сооружения связи, для размещения которых не требуется разрешения на строительство (сооружение связи)

на землях: государственная собственность на которые не разграничена

на срок: бессрочно

местоположение: Пермский край, г. Пермь, Дзержинский район, ул. Хабаровская

способ размещения объекта: наземный

Территория, согласно схеме, расположена в зоне с особым условием использования территорий: приаэродромная территория аэродрома аэропорта Большое Савино.

ООО «Технология»:

1. Соблюдать Правила использования воздушного пространства, установленные постановлением Правительства Российской Федерации от 11 марта 2010 г. № 138 «Об утверждении Федеральных правил использования воздушного пространства Российской Федерации»;

2. В соответствии с пунктом 7(2) Положения о порядке и условиях размещения объектов на землях или земельных участках, находящихся в государственной или муниципальной собственности, на территории Пермского края без предоставления земельных участков и установления сервитутов, публичного сервитута, утвержденного Постановлением Правительства

Пермского края от 22.07.2015 № 478-п, представить в департамент земельных отношений администрации города Перми в течение 1 месяца с момента размещения объектов материалы контрольной геодезической съемки размещенных объектов на бумажном и электронном носителях на безвозмездной основе.

Приложение: схема предполагаемых к использованию земель или части земельного участка на 1 л. в 1 экз.

Исполняющий обязанности заместителя
главы администрации города Перми –
начальника департамента земельных
отношений администрации города Перми

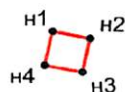
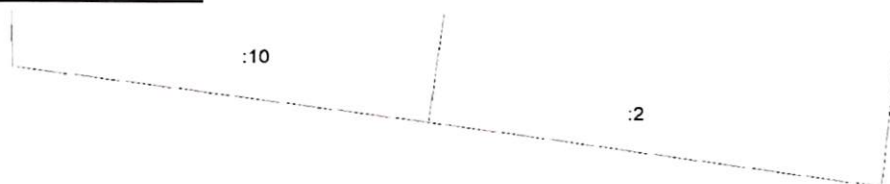


м.п.


А.А.Горюнов

Схема предполагаемых к использованию земель или части земельного участка

Объект: Сооружение связи
Местоположение: Пермский край, г. Пермь, Дзержинский район, ул. Хабаровская
Площадь земельного участка: 9 кв.м
Категория земель: Земли населенных пунктов
Вид разрешенного использования: -



59:01:1713517



Условные обозначения:

- 59:01:1713517 - кадастровый квартал
:2 - кадастровый номер земельного участка
— существующая часть границы, имеющиеся в ГКН сведения о которой достаточны для определения её местоположения
— зона с особым условием использования территории
— объект капитального строительства
— вновь образованная часть границы, сведения о которой достаточны для определения её местоположения
• n1 - характеристика точки границы, сведения о которой позволяют однозначно определить её на местности

Заявитель:

Представитель по доверенности Козлов М.Н.

Каталог координат

N точки границы	X	Y
1	2	3
1	521474.34	2222823.04
2	521473.74	2222825.98
3	521470.80	2222825.38
4	521471.40	2222822.44

Описание смежеств

От точки до точки	Кадастровый номер земельного участка	Адрес
1-1	Муниципальная земля	



Подпись